







VYTYČENÍ SO 01.3			
BOD	X	Y	Z
1	-684578.553	-1066505.285	224,60
2	-684571.180	-1066514.753	
3	-684563.807	-1066524.221	
4	-684555.206	-1066535.267	

LEGENDA:

VÝKRES

- GEODETICKÉ ZAMĚŘENÍ
- OPĚRNÁ ZEĎ
- SLOUPEK ZÁBRADLÍ

3		
2		
1		
0		
REV.	DATUM	POPIS

STAVEBNÍK (OBJEDNATEL): Město Kutná Hora Havlíčkovo náměstí 552/1 Kutná Hora – Vnitřní město, 284 01 Kutná Hora			
ZPRACOVATEL DOKUMENTACE: Vodohospodářský rozvoj a výstavba a.s. Nábřeží 90/4, 150 00 Praha 5			
HLAVNÍ PROJEKTANT: ING. MAREK HOSNEDL 	VEDOUČÍ PROJEKTOVÉHO TÝMU: ING. LIBOR PĚKNÝ 		
ZPRACOVATEL DÍLČÍ ČÁSTI:			
ZPRACOVATEL PŘÍLOHY: ING. LADISLAV TERŠ 	ODPOVĚDNÝ PROJEKTANT: ING. LADISLAV TERŠ 		
NÁZEV ZÁMĚRU: VRCHLICE V KUTNÉ HOŘE REVITALIZACE A PROTIPOVODŇOVÁ OPATŘENÍ		STUPEŇ: DPS	
		SOUBOR: rozpiska_DPS_SUB.dwg	
		KRAJ: STŘEDOČESKÝ DATUM: 12/2024	
		K.Ú.: Kutná Hora [677710] ZAKÁZKA: 4446/06	
NÁZEV ČÁSTI: D.1.2 OPĚRNÉ ZDI		FORMÁT: A4	PARÉ:
		MĚŘÍTKO: 1:100	
NÁZEV PŘÍLOHY: SO 01.3 - SITUACE		PŘÍLOHA ČÍSLO:  2	

Tato dokumentace včetně všech příloh (s výjimkou dat poskytnutých objednatelem) je duševním vlastnictvím akciové společnosti Vodohospodářský rozvoj a výstavba a.s. Objednatel této dokumentace je oprávněn ji využít k účelům vyplývajícím z uzavřené smlouvy bez jakéhokoliv omezení. Jiné osoby (jak fyzické, tak právnické) nejsou bez předchozího výslovného souhlasu objednatele oprávněny tuto dokumentaci ani její části jakkoli využívat, kopírovat (ani jiným způsobem rozmnožovat) nebo zpřístupnit dalším osobám.