







VYTYČENÍ SO 01.4			
BOD	X	Y	Z
1	-684617.925	-1066470.961	224,35
2	-684612.136	-1066476.463	
3	-684606.422	-1066482.074	

LEGENDA:

VÝKRES

- GEODETICKÉ ZAMĚŘENÍ
- OPĚRNÁ ZEĎ
- DOČASNÉ ZAJIŠTĚNÍ VÝKOPU - MIKROPILOTA
- SLOUPEK ZÁBRADLÍ

3		
2		
1		
0		
REV.	DATUM	POPIS

STAVEBNÍK (OBJEDNATEL): <b>Město Kutná Hora</b> Havlíčkovo náměstí 552/1   Kutná Hora – Vnitřní město, 284 01 Kutná Hora					
ZPRACOVATEL DOKUMENTACE:   Vodohospodářský rozvoj a výstavba a.s. Nábřeží 90/4, 150 00 Praha 5					
HLAVNÍ PROJEKTANT: 		VEDOUČÍ PROJEKTOVÉHO TÝMU:   ING. LIBOR PĚKNÝ 			
ZPRACOVATEL DÍLČÍ ČÁSTI:					
ZPRACOVATEL PŘÍLOHY: ING. LADISLAV TERŠ 		ODPOVĚDNÝ PROJEKTANT: ING. LADISLAV TERŠ 			
NÁZEV ZÁMĚRU:  <b>VRCHLICE V KUTNÉ HOŘE</b> <b>REVITALIZACE A PROTIPOVODŇOVÁ OPATŘENÍ</b>					
NÁZEV ČÁSTI: <b>D.1.2 OPĚRNÉ ZDI</b>					
NÁZEV PŘÍLOHY:  <b>SO 01.4 - SITUACE</b>				STUPEŇ:	

Tato dokumentace včetně všech příloh (s výjimkou dat poskytnutých objednatelem) je duševním vlastnictvím akciové společnosti Vodohospodářský rozvoj a výstavba a.s. Objednatel této dokumentace je oprávněn ji využít k účelům vyplývajícím z uzavřené smlouvy bez jakéhokoliv omezení. Jiné osoby (jak fyzické, tak právnické) nejsou bez předchozího výslovného souhlasu objednatele oprávněny tuto dokumentaci ani její části jakkoli využívat, kopírovat (ani jiným způsobem rozmnožovat) nebo zpřístupnit dalším osobám.