

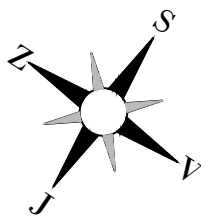




Legenda ploch

- Stávající výškopis a polohopis
- Související stavba
- Asfaltobetonový kryt - Místní komunikace (komunikace vozidlové)
- Asfaltobetonový kryt - Účelové komunikace (komunikace vozidlové)
- Cementobetonový kryt - Autobusový záliv (komunikace vozidlové)
- Žulové kostky tl. 80/110 mm - Zpevněné nároží křižovatky (komunikace vozidlové)
- Žulové kostky tl. 80/110 mm - (komunikace pěší) (s pojezdem)
- Zámková dlažba tl. 80 mm - Parkovací stání a samostatné sjezdy (s pojezdem)
- Zámková dlažba tl. 80 mm - (komunikace pěší) (s pojezdem)
- Zámková dlažba tl. 80 mm - (sdružená stezka pro chodce a cyklisty) (s pojezdem)
- Kačírky tl. 150 mm
- Žulové kostky tl. 80/110 mm - Zvýšený příčný práh (komunikace vozidlové)
- Reliéfní dlažba kontrastní barvy tl. 80 mm
- Vegetační úprava - zatravnění tl. 100 mm
- Opěrná zeď
- Svahování
- Betonový obrubník BO - 1000x250x150
- Betonový obrubník BO - 1000x250x150 - zapuštěný
- Betonový obrubník BO - 1000x250x100
- Betonový obrubník BO - 1000x250x100 - zapuštěný
- Obrubník ke kruhovému objezdu KO - 300x195x300
- Bezbariérový obrubník - HK 1000x290x400 (+přechodové HK-H25)
- Zábradlí
- Nově navržené VDZ

Legenda hranice katastru nemovitostí

- Hranice katastru nemovitostí



Objednatel:  Město Kutná Hora Havlíčkovo nám. 522 284 24 Kutná Hora			
Zhotovitel:  Valbek Akce "Rekonstrukce přednádražního prostoru u ŽST Kutná Hora hl. n. a Parkoviště P+R Kutná Hora - Malín"		Vypracoval Zodp. projektant Tech. kontrola Ing. Jan Štěpáň Ing. Pavol Lipták Ing. Pavol Lipták	Zak. číslo Datum Stupeň Počet formátů Měřítko Č. přílohy 24-PR11-005 01/2025 Studie 10 x A4 1:1000 Paré
Zhotovitel: Valbek SK, spol. s r.o., o.z. V. Okružní 2300/76 100 00 Praha 10		Příloha Celková situace technického řešení varianty 3	
		8.1	