

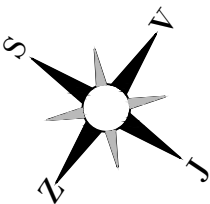



Legenda ploch


- Stávající výškopis a polohopis
- Související stavba
- Asfaltobetonový kryt - Místní komunikace (komunikace vozidlové)
- Asfaltobetonový kryt - Účelové komunikace (komunikace vozidlové)
- Cementobetonový kryt - Autobusový záliv (komunikace vozidlové)
- Žulové kostky tl. 80/110 mm - Zpevněné nároží křižovatky (komunikace vozidlové)
- Žulové kostky tl. 80/110 mm - (komunikace pěší) (s pojezdem)
- Zámková dlažba tl. 80 mm - Parkovací stání a samostatné sjezdy (s pojezdem)
- Zámková dlažba tl. 80 mm - (komunikace pěší) (s pojezdem)
- Zámková dlažba tl. 80 mm - (sdružená stezka pro chodce a cyklisty) (s pojezdem)
- Kačírek tl. 150 mm
- Žulové kostky tl. 80/110 mm - Zvýšený příčný práh (komunikace vozidlové)
- Reliéfní dlažba kontrastní barvy tl. 80 mm
- Vegetační úprava - zatravnění tl. 100 mm
- Opěrná zeď
- Svahování
- Betonový obrubník BO - 1000x250x150
- Betonový obrubník BO - 1000x250x150 - zapuštěný
- Betonový obrubník BO - 1000x250x100
- Betonový obrubník BO - 1000x250x100 - zapuštěný
- Obrubník ke kruhovému objezdu KO - 300x195x300
- Bezbariérový obrubník - HK 1000x290x400 (+přechodové HK-H25)
- Zábřadlí
- Nově navržené VZD

Legenda hranice katastru nemovitostí

- Hranice katastru nemovitostí



Objednatel: 	Objednatel: Město Kutná Hora Havlíčkovo nám. 522 284 24 Kutná Hora	
--	---	--

Zhotovitel: <b>Valbek</b> 	Vypracoval: Ing. Jan Štátař	Zak. číslo	24-PR11-005
	Zodp. projektant: Ing. Pavol Lipšák	Datum	01/2023
	Tech. kontrola: Ing. Pavol Lipšák	Stupeň	Studie
Akce "Rekonstrukce přednádražního prostoru u ŽST Kutná Hora hl. n. a Parkoviště P+R Kutná Hora - Malín"		Počet formátů	12 x A4
		Měřítko	1:200
		C. přílohy	Paré
Zhotovitel: Valbek SK, spol. s r.o., o.z. V Ošárnách 2300/75 100 06 Praha 10	Příloha Podrobná situace technického řešení varianty 3	<b>10.1</b>	