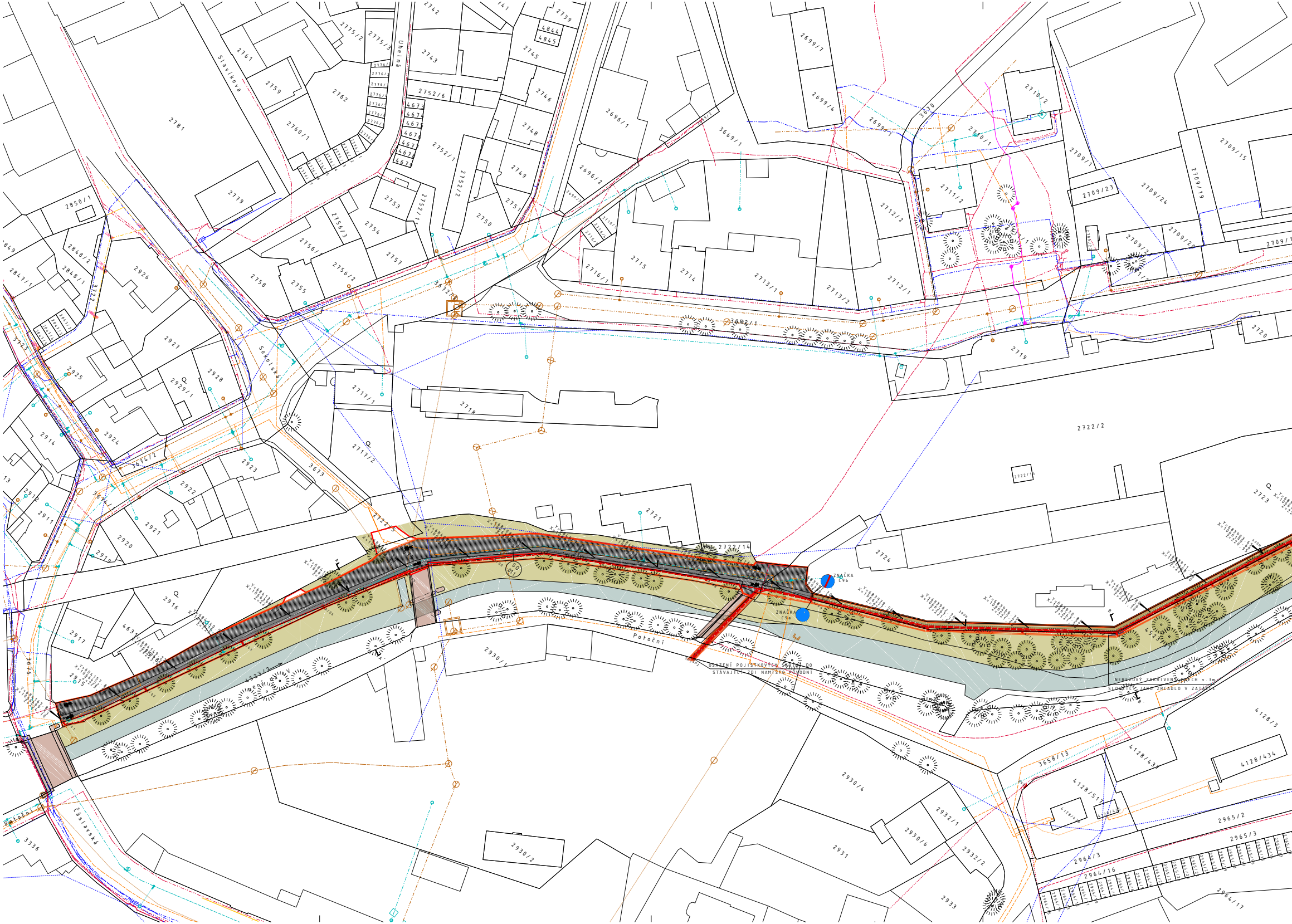
Uhelná
Slavíkova
Sokolská
Potoční
Čáslavská
ZNAČKA C9b
ZNAČKA C9a
OSAZENÍ POJISTKOVÝCH SKŘÍNÍ DO STÁVAJÍCÍ ZDI NAMÍSTO PŮVODNÍ
NEREZOVÝ ZAKŘIVENÝ PLECH v.3m SLOUŽÍCÍ JAKO ZRCADLO V ZATÁČCE
SO 011
2781
2779
2761
2759
2762
2760/1
2775/2
2775/3
2742
2743
2745
2739
4844
4845
2752/6
2746
2748
2752/1
2752/2
2749
2750
2751
2753
2754
2756/3
2756/1
2756/2
2757
2758
2755
2699/1
2699/4
2696/1
2696/2
3669/1
2699/1
3670
2710/2
2710/1
2709/15
2709/1
2709/23
2709/24
2709/19
2711/2
2712/2
2712/1
2713/1
2713/2
2714
2715
2716/1
2709/1
3682/1
2720
2719
2850/1
2848/2
2848/1
2847/1
3722
2926
2921
2928
2929/1
2925
2924
2914
2923
2922
2921
2920
2919
2912
2911
3674/2
3613
2717/1
2717/2
2718
2722/2
2722/10
2723
2721
2722/14
2722/5
2724
2916
2917
2915
4523/2
2930/1
4128/3
4128/43
4128/434
3658/13
4128/51
2930/4
2932/1
2930/6
2932/2
2931
2930/2
2933
2965/2
2965/3
2964/3
2964/16
2964/17
3336
3676

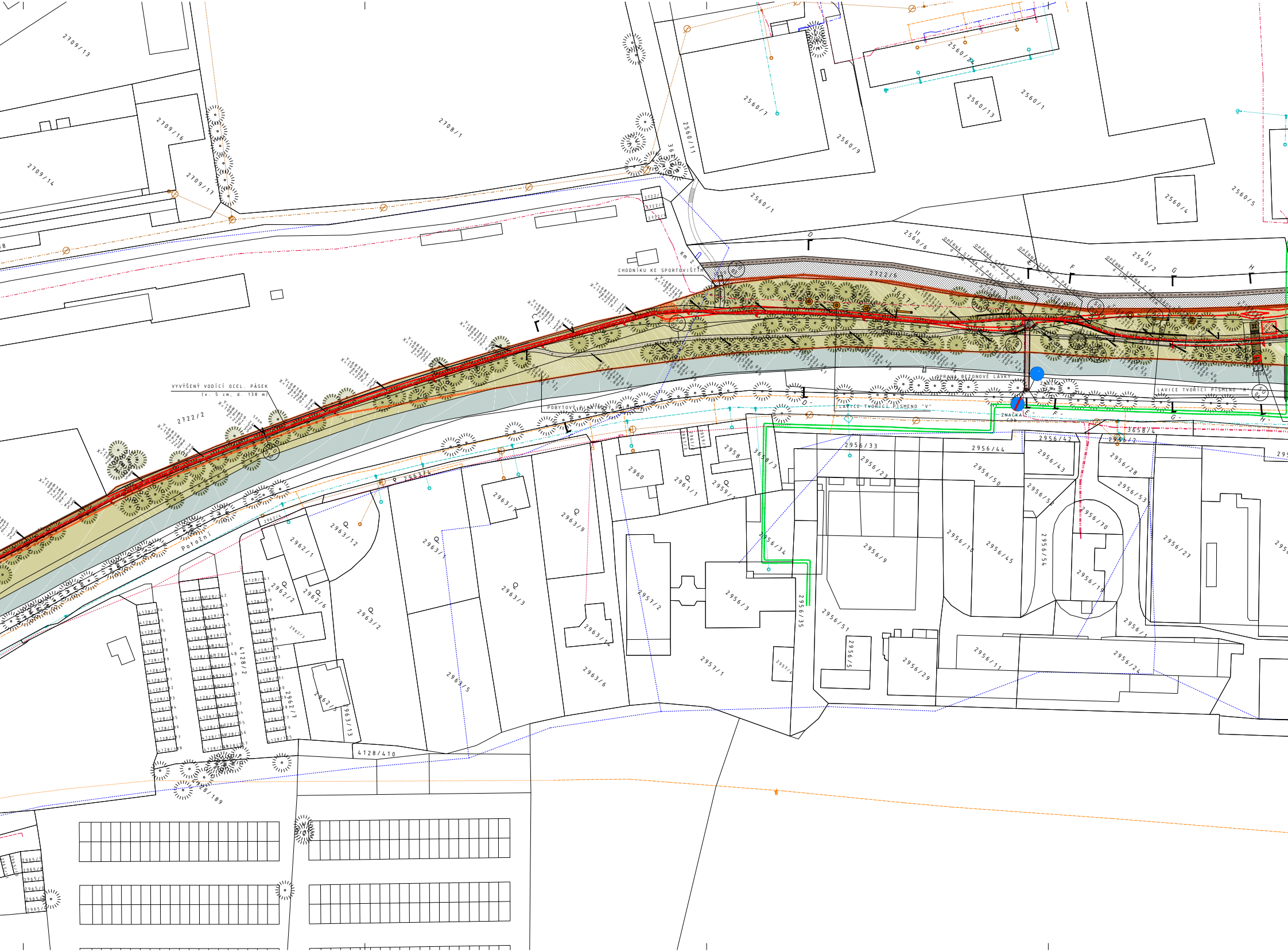
2709/13
2709/16
2709/14
2709/17
2708/1
2560/7
2560/11
2560/24
2560/13
2560/1
2560/9
2560/4
2560/5
2560/6
2560/2
2722/7
2722/8
2722/9
CHODNÍKU KE SPORTOVIŠTÍM
Km 2,4
2722/6
3657/2
OPĚRNÁ STĚNA Z PALISÁD d. 10m, v. 0-0,
OPĚRNÁ STĚNA Z PALISÁD d. 4m, v. 0-0,
OPĚRNÁ STĚNA Z PALISÁD d. 14m, v. 0-0,
OPĚRNÁ STĚNA Z PALISÁD d. 27m, v. 0-0,
D
E
F
G
H
VYVÝŠENÝ VODÍCÍ OCEL. PÁSEK
(v. 5 cm, d. 138 m)
2722/2
POBYTOVÝ PIKNIKOVÝ PALOUČEK
OPRAVA BETONOVÉ LÁVKY
LAVICE TVOŘÍCÍ PÍSMENO "V"
LAVICE TVOŘÍCÍ PÍSMENO "R"
ZNAČKA C9a
ZNAČKA C9b
D -
E -
F -
G -
H -
3658/3
3658/4
Potoční
2963/4
2963/12
2963/7
2963/9
2963/1
2963/3
2963/2
2963/5
2963/6
2963/14
2963/13
2962/1
2962/2
2962/6
2962/7
2962/5
2962/3
2960
2961/1
2961/3
2961/2
2959/1
2959/2
2958
2957/2
2957/1
2957/4
2956/33
2956/44
2956/23
2956/50
2956/42
2956/43
2956/2
2956/28
2956/53
2956/52
2956/70
2956/19
2956/34
2956/35
2956/9
2956/10
2956/45
2956/54
2956/27
2956/3
2956/51
2956/5
2956/29
2956/11
2956/24
2956/1
4128/2
4128/410
4128/189
2965/

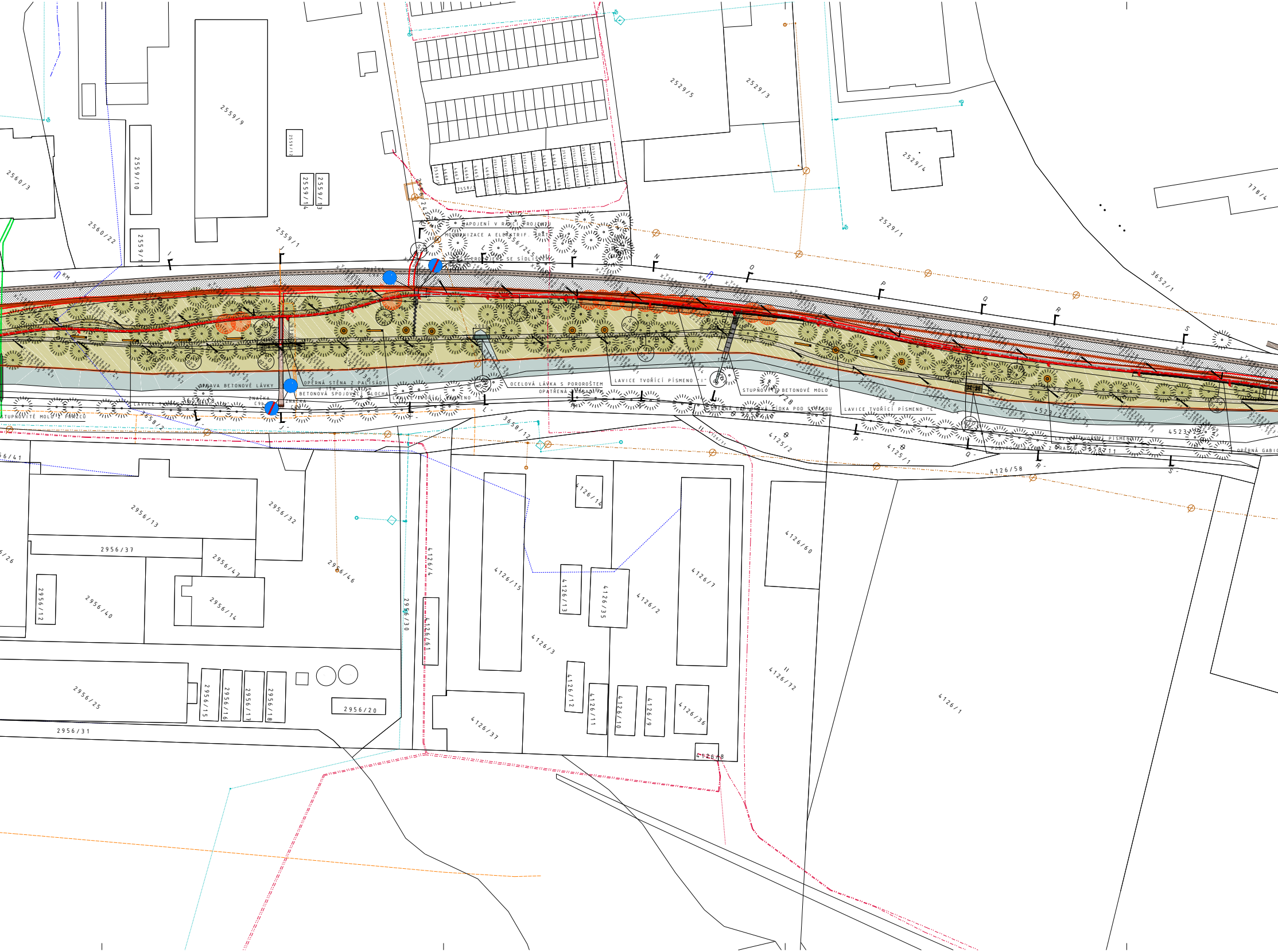
NAPOJENÍ V RÁMCI PROJEKTU
MODERNIZACE A ELEKTRIF. TRATI
PĚŠÍ PROPOJENÍ SE SÍDLIŠTĚM
ZNAČKA
OPRAVA BETONOVÉ LÁVKY
OPĚRNÁ STĚNA Z PALISÁDY
BETONOVÁ SPOJOVACÍ PLOCHA
ZNAČKA C9b
LAVICE TVOŘÍCÍ PÍSMENO "L"
STUPŇOVITÉ MOLO Z PRAŽCŮ
OCELOVÁ LÁVKA S POROROŠTEM
OPATŘENÁ ZÁBRADLÍM
LAVICE TVOŘÍCÍ PÍSMENO "I"
STUPŇOVITÉ BETONOVÉ MOLO
OPĚRNÁ GABIONOVÁ ZÍDKA POD STEZKOU
LAVICE TVOŘÍCÍ PÍSMENO "C"
LAVICE TVOŘÍCÍ PÍSMENO
POBYTOVÁ PALUBA Z PRAŽCŮ
OPĚRNÁ GABIO
KM
2560/3
2560/22
2559/10
2559/11
2559/9
2559/14
2559/13
2559/1
2556/245
2558/3
2529/5
2529/3
2529/4
2529/1
778/4
3652/1
4523/21
4523/25
4523/28
3658/18
3658/2
3658/12
3658/11
4125/2
4125/1
4126/58
4126/11
2956/41
2956/13
2956/32
2956/37
2956/26
2956/47
2956/46
2956/12
2956/40
2956/14
2956/30
2956/25
2956/15
2956/16
2956/17
2956/18
2956/20
2956/31
4126/4
4126/61
4126/14
4126/15
4126/13
4126/35
4126/2
4126/7
4126/60
4126/3
4126/12
4126/11
4126/10
4126/9
4126/36
4126/37
4126/8
4126/72
4126/1
I
J
K
L
M
N
O
P
Q
R
S

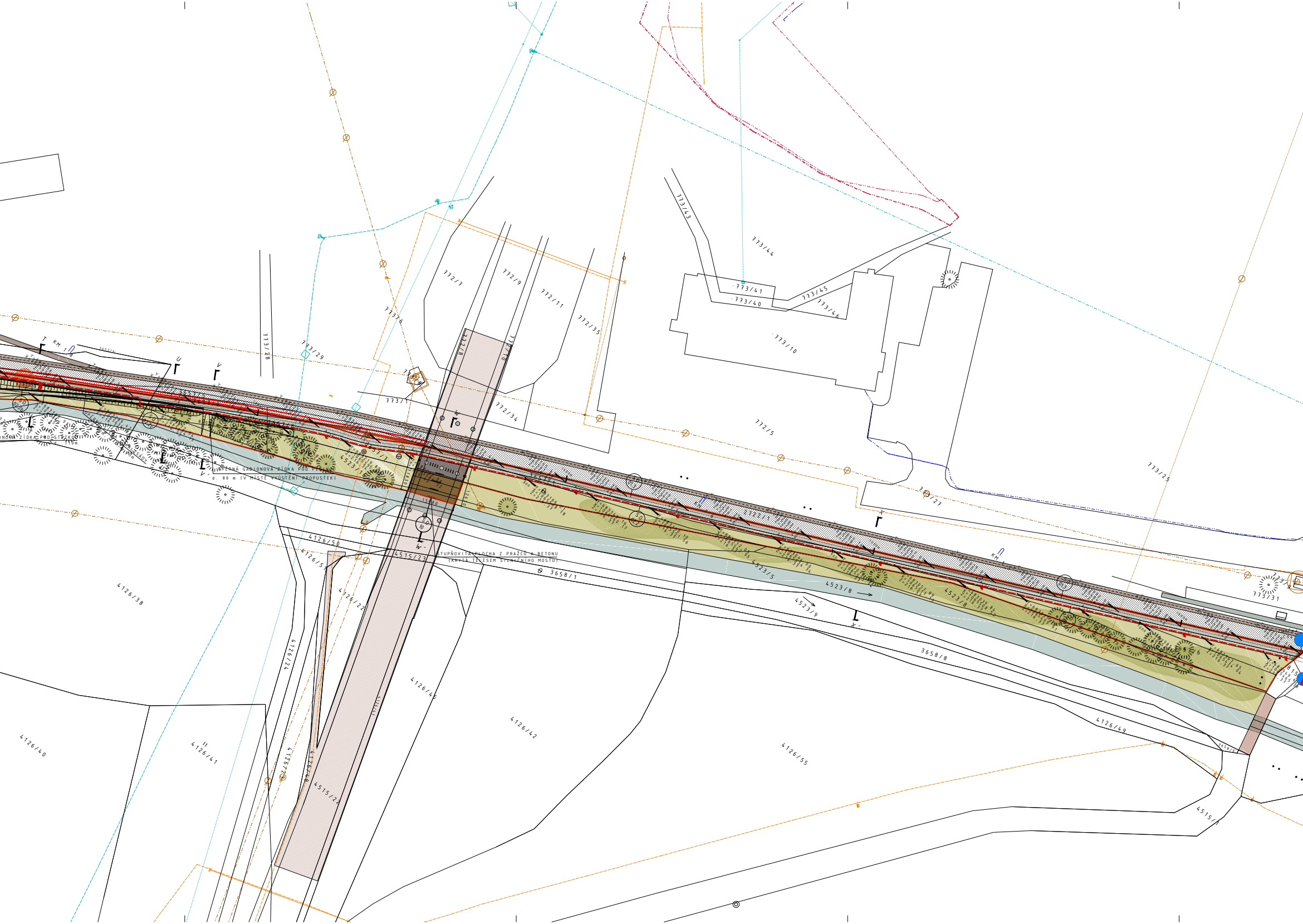

OPĚRNÁ GABIONOVÁ ZÍDKA POD PĚŠINOU
d. 80 m (V MÍSTĚ VYÚSTĚNÍ PROPUSTEK)
STUPŇOVITÁ PLOCHA Z PRAŽCŮ A BETONU
(KRYTÁ TĚLESEM SILNIČNÍHO MOSTU)
772/7
772/9
772/11
772/35
772/34
772/5
773/6
773/29
773/28
773/1
773/43
773/44
773/41
773/40
773/45
773/46
773/10
773/21
773/25
773/31
4523/1
4523/5
4523/8
4523/9
4515/23
4515/24
4515/1
3658/1
3658/8
3657/1
4126/50
4126/51
4126/22
4126/24
4126/38
4126/40
4126/41
4126/45
4126/42
4126/55
4126/49
U
V
W
X
SO 10

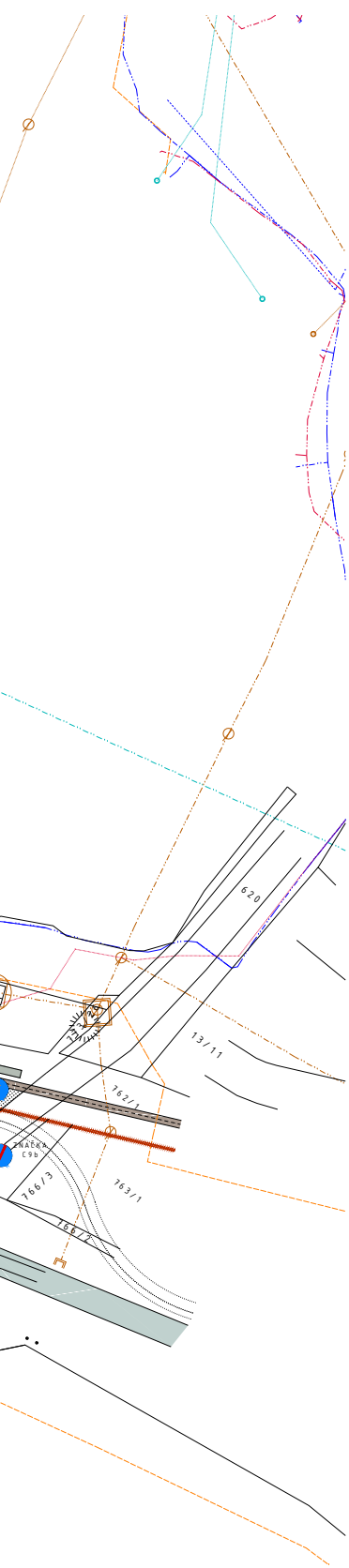
620
13/11
762/1
766/3
763/1
766/2
ZNAČKA
C9b

LEGENDA MATERIÁLŮ A PRVKŮ

OBECNÉ:

▭	HRANICE ŘEŠENÉHO ÚZEMÍ
▭	OCHRANNÉ PÁSMO ŽELEZNICE (5m)
▨	PŘESAH DO OCHRANNÉHO PÁSMA ČD
▩	STAVEBNÍ PŘESAH DO OCH. PÁSMA ČD
2957/1	PARCELNÍ ČÍSLA
━	VYTYČOVACÍ KÓTY S NADM. VÝŠKOU

NAVRŽENÉ PRVKY:

▬	TRASA CYKLOSTEZKY/ GLORIT
▬	TRASA CYKLOSTEZKY/ ASFALT NOVÝ
▬	TRASA NAVAZUJÍCÍ NA CYKL/ ASF. REKON.
●	DOPRAVNÍ ZNAČKY A PIKTOGRAMY
▭	TRASA PĚŠINY/ MLAT
━	DLAŽBA VODÍCÍ LINIE PRO SLEPCE
━	OPĚRNÁ GABIONOVÁ STĚNA
━	OPĚRNÁ PALISÁDOVÁ STĚNA
▥	SVAHOVÁNÍ TERÉNU
1000m	KILOMETRÁŽ
■	MOLA A ZPEVNĚNÉ PLOCHY/ PRAŽCE
■	MOLA A ZPEVNĚNÉ PLOCHY/ BETON
▥	OCELOVÁ LÁVKA
∿	BETONOVÉ POCHOZÍ ŠLAPÁKY
◎ ━	MOBILIÁŘ/ DŘEVĚNÉ LAVICE
●	KÁCENÝ STROM
✺	ODSTRANĚNÁ SVÍTIDLA VO
▩	ODSTRANĚNÉ PRVKY/ OBJEKTY

NAVRŽENÉ INŽENÝRSKÉ SÍTĚ:

- - -	KABELOVÉ VEDENÍ VO
A/23 ◎	STOŽÁROVÉ SVÍTIDLO VO (6m)
SP3 ▭	POJISTKOVÁ ROZPOJOVACÍ SKŘÍŇ

STÁVAJÍCÍ PRVKY:

═	PRŮBĚH STEZKY/ PĚŠINY
✺	VZROSTLÉ STROMY
▬	TRAVNATÉ PLOCHY
⬭	NÁLETOVÁ ZELEŇ
▨	ASFALTOVÁ KOMUNIKACE
▭	MOSTY A LÁVKY PŘES VRCHLICI
▨	SILNIČNÍ MOST NAD ŘEŠENÝM ÚZEMÍM
■	ZPEVNĚNÉ PLOCHY/ BETON
▩	TĚLESO ŽELEZNIČNÍHO NÁSPU
▬	ŽELEZNIČNÍ TRAŤ/ KOLEJE
▬	VODOTEČ/ VRCHLICE
▣ ⊖ ◎ ●	BET. SLOUPEK, SKRUŽE, SLOUP ST

STÁVAJÍCÍ INŽENÝRSKÉ SÍTĚ:

═	PAROVOD
- - -	PŘEDPOKLÁDANÝ PRŮBĚH KANALIZACE
- - -	PŘEDPOKLÁDANÝ PRŮBĚH VODOVODU
- - -	PŘEDPOKLÁDANÝ PRŮBĚH ELEKTRO
- - -	PŘEDPOKLÁDANÝ PRŮBĚH PLYNOVODU
- - -	PŘEDPOKLÁDANÝ PRŮBĚH ST
━	PŘEDPOKLÁDANÝ PRŮBĚH MOS
- - -	PŘEDPOKLÁDANÝ PRŮBĚH TECH. SL.

POZNÁMKY:

- ŠÍŘKA CYKLOSTEZKY (ASFALT I GLORIT) JE V CELÉ JEJÍ DÉLCE 2,0 m S VYZNAČENOU OSOU, ROZDVOJENÍ NA 1,0 m JE POUZE V OD 838 m DO 864 m KILOMETRÁŽE
- ŠÍŘKA PĚŠINY (MLAT) JE V CELÉ JEJÍ DÉLCE 1,2 m
- V MÍSTECH VSTUPŮ DO ZNAČENÉ CYKLOSTEZKY BUDE DO ÚROVNĚ POVRCHU VSAZENA VODÍCÍ LINIE_DLAŽBA PRO SLEPCE ŠÍŘKY 0,4 m
- VÝŠKA KRUHOVÝCH I PODÉLNÝCH LAVIC (BEZ OPĚRADEL) JE 0,5 m
- ÚSEK CYKLOSTEZKY Z MATERIÁLU GLORIT BUDE PO OBOU STRANÁCH LEMOVÁN OBRUBOU Z OCELOVÉHO PLECHU, TĚLESO CYKLOSTEZKY BUDE SPÁDOVÁNO SMĚREM K VODOTEČI VE SKLONU 2% A NAD POVRCHEM VYVÝŠENO O 2 CM (NEUDÁ-LI DODAVATEL JINAK), TĚLESO MLATOVÉ PĚŠINY JE PŘÍČNĚ SPÁDOVÁNO K VODOTEČI VE SKLONU 2%
- POBYTOVÉ PLOCHY Z DŘEVĚNÝCH PRAŽCŮ NEBUDOU NAPUŠTĚNY IMPREGNAČNÍMI LÁTKAMI NA BÁZI DEHTU, TĚŽKÝCH KOVŮ ČI OLEJŮ
- VÝŠKOVÁ KÓTA GEODETICKÝCH SOUŘADNIC OZNAČUJE VŽDY PATU OBJEKTU (NIŽŠÍ ÚROVEŇ)
- STOŽÁRY SVÍTIDEL BUDOU KÓNICKÉ ŽÁROVĚ ZINKOVANÉ, VÝŠKA NAD TERÉNEM 6 METRŮ, HLOUBKA VETKNUTÍ MIN. 1/5 VÝŠKY
- VEDENÍ ULOŽENO VE VÝKOPU DLE ČSN 33 2000-5-52 ed.2 V KABELOVÉ DVOUPLÁŠŤOVÉ CHRÁNIČCE V CELÉ DÉLCE

Bpv
akce:
CYKLOSTEZKA VRCHLICE
KUTNÁ HORA
stupeň:
SLOUČENÉ ÚR + SP
investor:
Město Kutná Hora
Havlíčkovo náměstí 552
284 01, Kutná Hora
generální projektant:
under-construction architects
under-construction
Dittrichova 9
120 00 Praha 2
777 852 325 732 498 861
mail@u-c.cz www.u-c.cz
autor:
under-construction architects
vedoucí zakázky:
MgA. Viktor Vlach
datum:
09/2016
paré číslo:
změna:
revize D
datum změny:

část dokumentace:
ARCHITEKTONICKO-STAVEBNÍ
číslo části:
zpracovatel části:
under-construction architects
Dittrichova 9
120 00 Praha 2
+420 732 498 861
viktor-vlach@u-c.cz
zodp.projektant části:
Ing.arch. Vladimír Vašut
vypracoval:
MgA. Viktor Vlach
kontroloval:

výkres:
KOORDINAČNÍ SITUACE
měřítko:
1:500
číslo výkresu:
A5-102